

P íloha . 1

Pracovní
prostory
LKMH

ATZ letišt
Mnichovo Hradišt

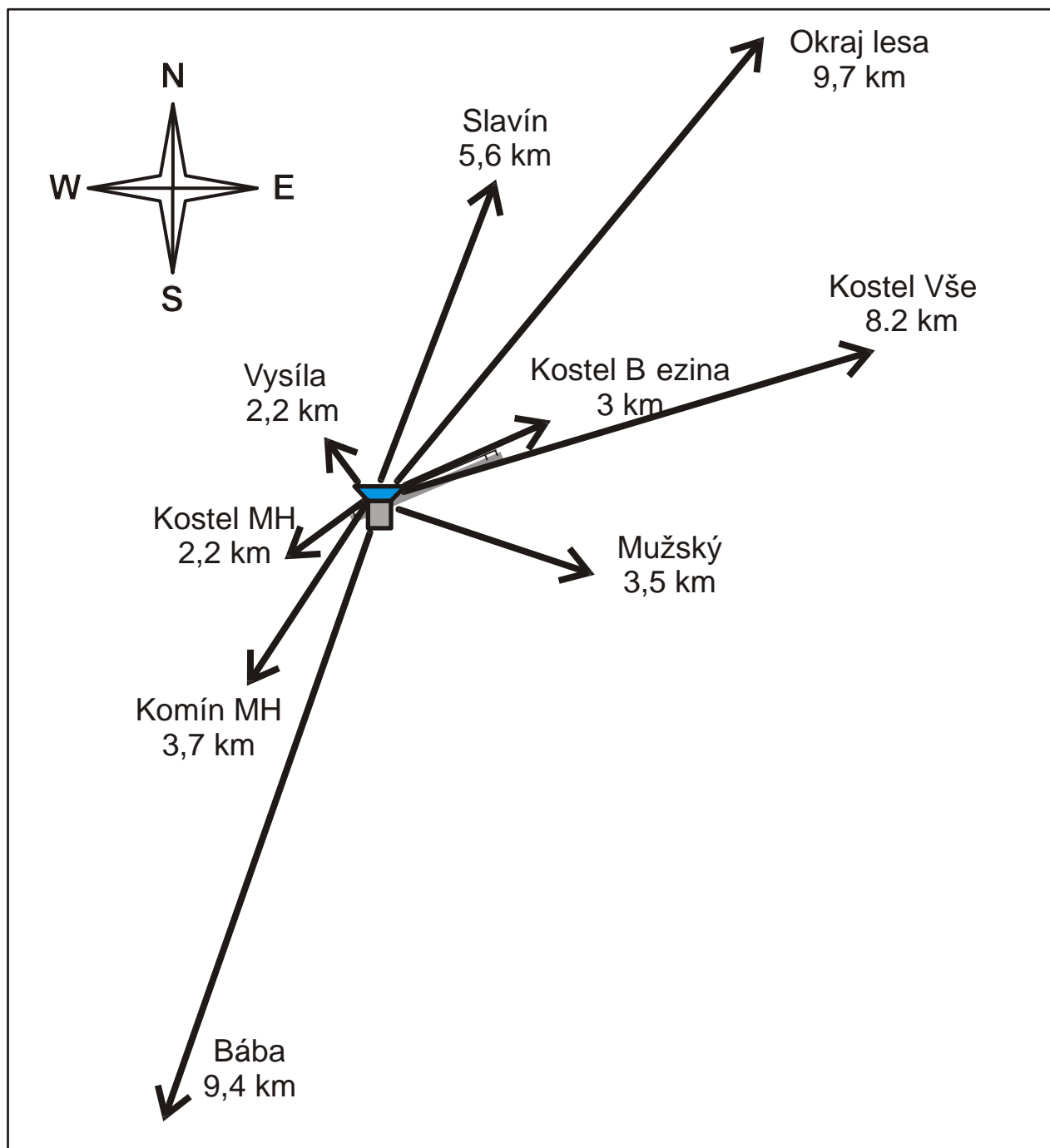
hrnice pra-
covních prostor

p ílety z pracovních
prostor

odlety do pracovních
prostor



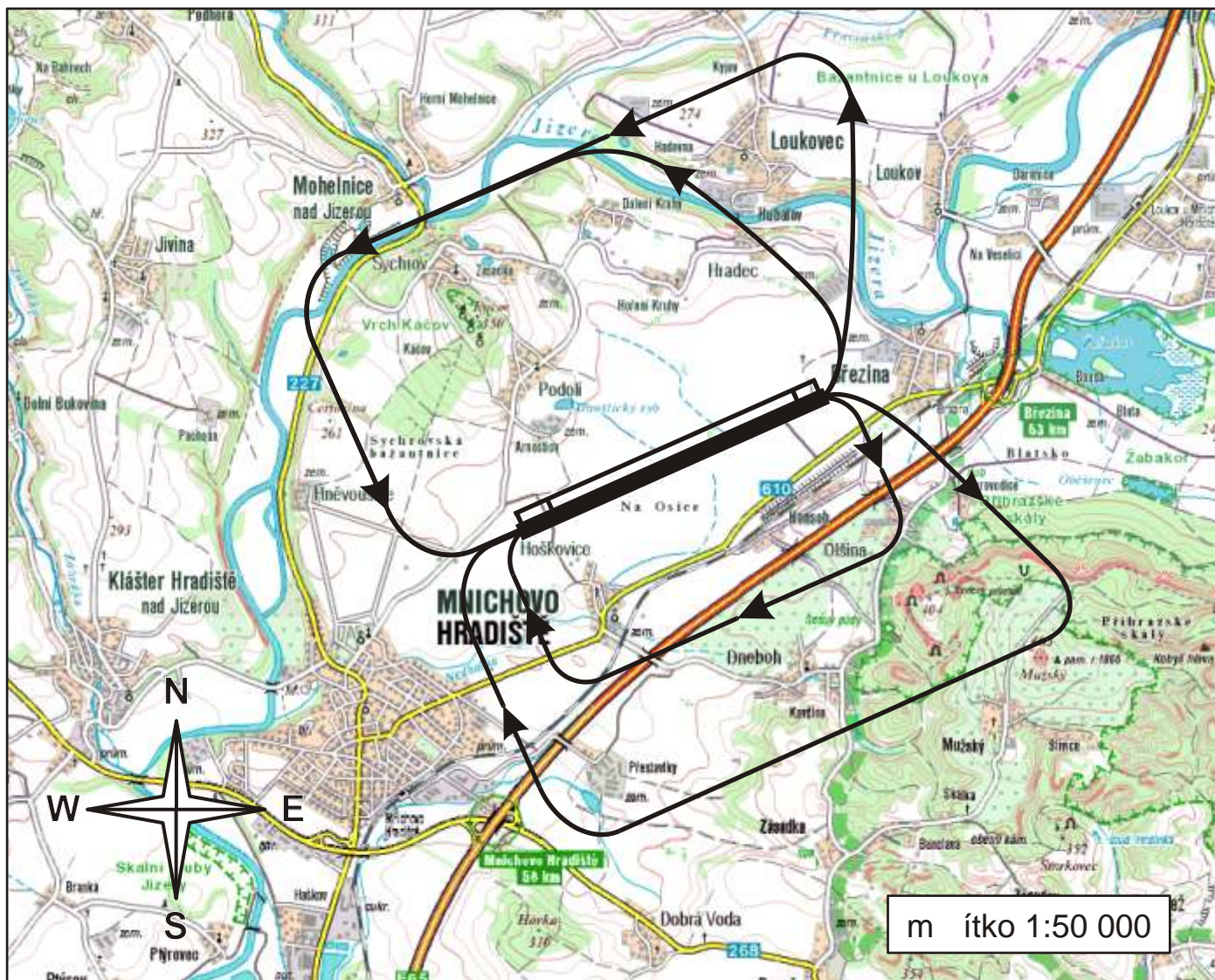
Příloha . 3 - Schéma přízemních dohledností na LKMH



OBJEKT	DIST (km)	GEO (°)
Slavín	5,6	025
Okraj lesa	9,7	040
Kostel (B ezina)	3	070
Kostel (Vše)	8,2	075
Kóta 463,4 - Mužský	3,5	110
Kóta 362,8 - Bába	9,4	200
Komín (Mnichovo Hradišt)	3,7	225
Kostel (Mnichovo Hradišt)	2,2	245
Vysíla	2,2	330

Příloha . 4a - Pílety a odlety letadel, provozní okruh

Dráha v používání 07



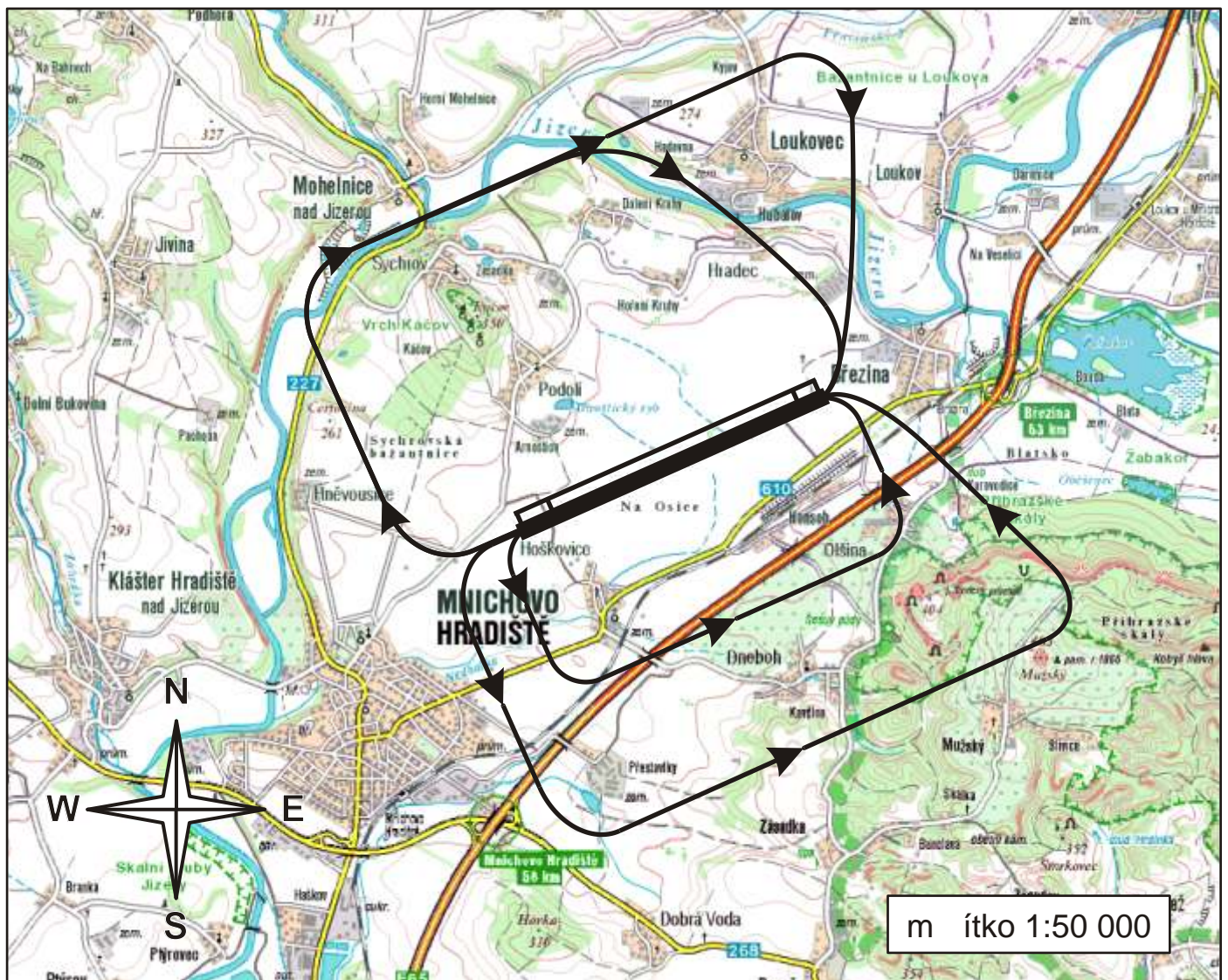
Po vzletu z dráhy 07 točit mimo obec Březina.

Severní okruh minimálně ve výšce 1000 ft / 300 m GND (1805 ft / 545 m AMSL).

Jižní okruh minimálně ve výšce 500 ft / 150 m GND (1305 ft / 395 m AMSL).

P íloha . 4b - P ílety a odlety letadel, provozní okruh

Dráha v používání 25



Na finále dráhy 25 se vyhnout obci B ezina.

Severní okruh minimáln ve výšce 1000 ft / 300 m GND (1805 ft / 545 m AMSL).

Jižní okruh minimáln ve výšce 500 ft / 150 m GND (1305 ft / 395 m AMSL).

P íloha . 5 - Provoz PARA

